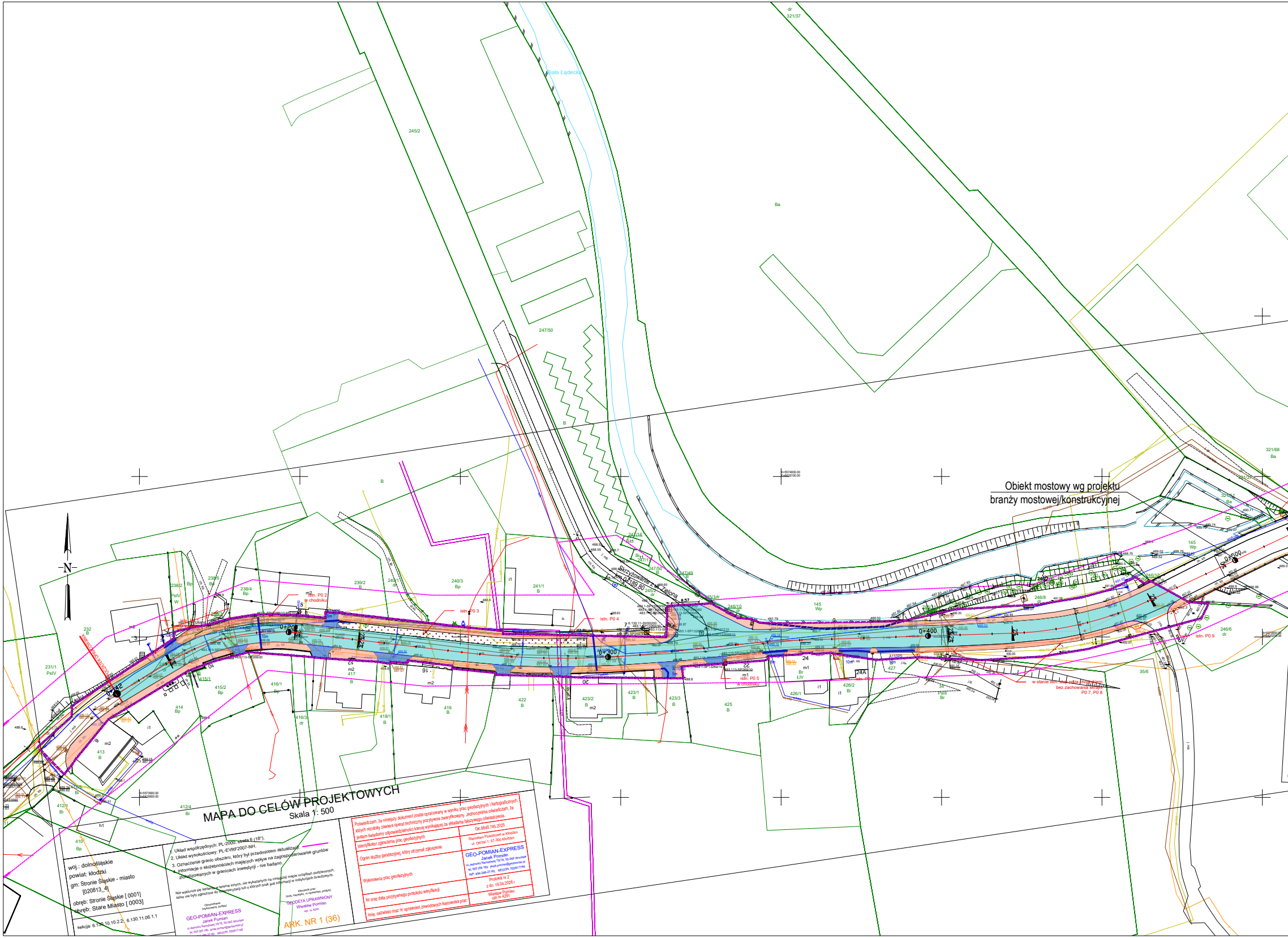
Biała Lądecka
245/2
247/50
Ba
321/37
321/68
Obiekt mostowy wg projektu branży mostowej/konstrukcyjnej
Skrzyżowanie z ul. Zielona
0+100
0+200
0+300
0+400
0+500
istn. P0 2 w chodniku
istn. P0 3
istn. P0 4
istn. P0 5 w chodniku
istn. P0 9
w stanie istn. ... bez zachowania ... P0 7, P0 8
145 Wp
238/4 Bp
239/2 B
240/3 Bp
241/1 B
231/1 PsIV
232 B
413 B
414 Bp
415/2 Bp
416/1
417 B
419 B
422 B
423/1 B
423/2 B
423/3 B
425 B
426/1
426/2 Bi
427
246/6 dr
35/6
X=5573900.00 Y=6419900.00
N

MAPA DO CELÓW PROJEKTOWYCH

Skala 1: 500

woj.: dolnośląskie
powiat: kłodzki
gm: Stronie Śląskie - miasto
[020813_4]
obręb: Stronie Śląskie [0001]
obręb: Stare Miasto [0003]

sekcja: 6.130.10.10.2.2; 6.130.11.06.1.1

1. Układ współrzędnych: PL-2000, strefa 6 (18°).
2. Układ wysokościowy: PL-EVRF2007-NH.
3. Oznaczenie granic obszaru, który był przedmiotem aktualizacji:
4. Informacje o służebnościach mających wpływ na zagospodarowanie gruntów zlokalizowanych w granicach inwestycji - nie badano.

Nie wyklucza się istnienia w terenie innych, nie wykazanych na niniejszej mapie urządzeń podziemnych, które nie były zgłoszone do inwentaryzacji lub o których brak jest informacji w instytucjach branżowych.

Opracowanie:
(wykonawca, podpis)
GEO-POMIAN-EXPRESS
Jacek Pomian
ul. Jedności Narodowej 79/18, 50-262 Wrocław
tel. 605 356 189, jacek.pomian@geopomian.pl
NIP: 894-288-27-80, REGON: 020817748

Kierownik prac:
(imię, nazwisko, nr uprawnień, podpis)
GEODETA UPRAWNIONY
Wiesław Pomian
upr. nr 4291

ARK. NR 1 (36)

Poświadczam, że niniejszy dokument został opracowany w wyniku prac geodezyjnych i kartograficznych, których rezultaty zawiera operat techniczny pozytywnie zweryfikowany. Jednocześnie oświadczam, że jestem świadomy odpowiedzialności karnej wynikającej ze składania fałszywego oświadczenia.	
Identyfikator zgłoszenia prac geodezyjnych	GK.6640.745.2025
Organ służby geodezyjnej, który otrzymał zgłoszenie	Starostwo Powiatowe w Kłodzku ul. Okrzei 1; 57-300 Kłodzko
Wykonawca prac geodezyjnych	GEO-POMIAN-EXPRESS Jacek Pomian ul. Jedności Narodowej 79/18, 50-262 Wrocław tel. 605 356 189, jacek.pomian@geopomian.pl NIP: 894-288-27-80, REGON: 020817748
Nr oraz data pozytywnego protokołu weryfikacji	Protokół nr 2 z dn. 16.04.2026 r
Imię, nazwisko oraz nr uprawnień zawodowych kierownika prac	Wiesław Pomian upr. nr 4291

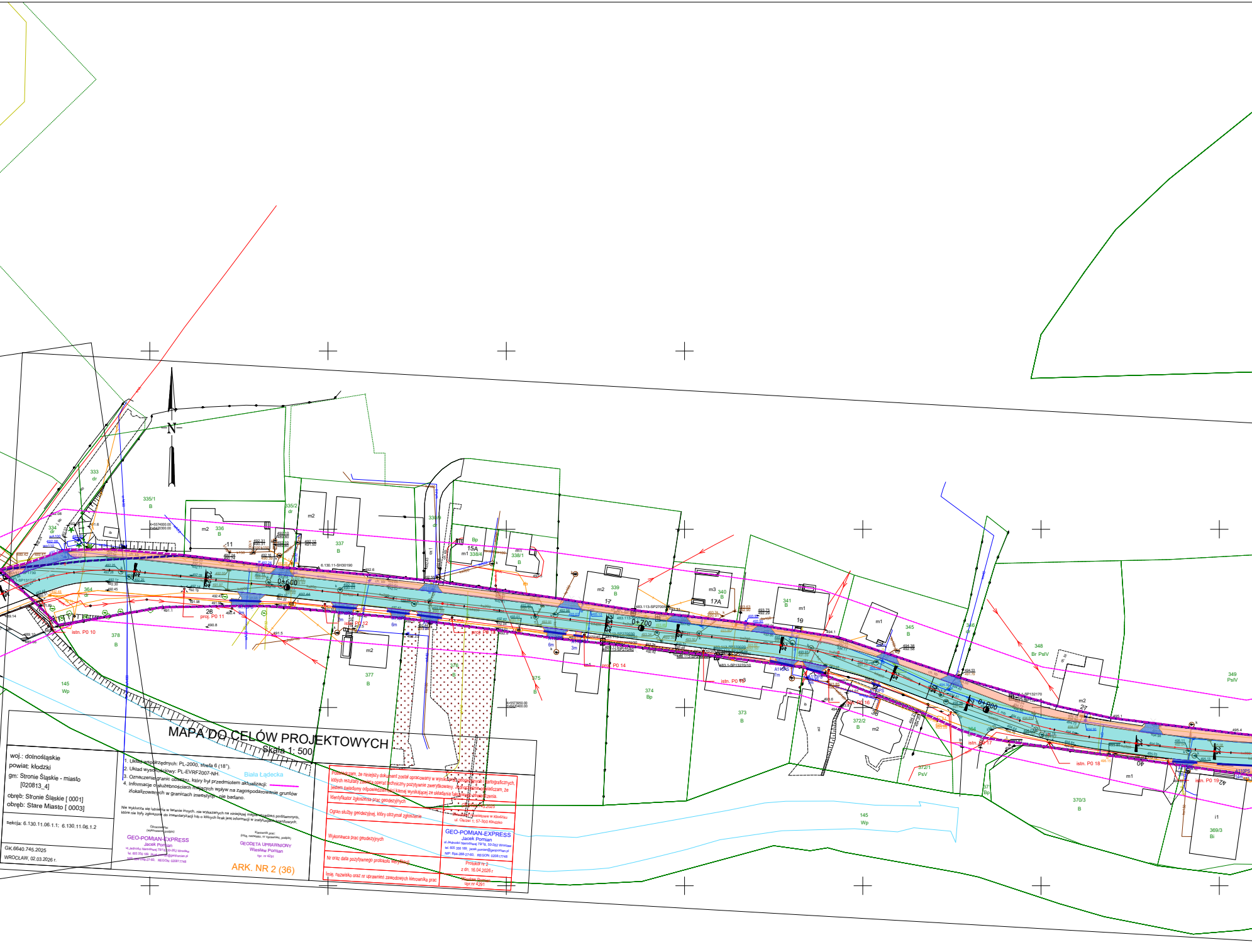
N
333
dr
335/1
B
335/2
dr
334
dr
336
B
m2
337
B
338/3
15A
338/4
m1
338/1
B
339
B
17
m2
340
B
m3
17A
341
B
m1
19
345
B
346
348
Br PsIV
349
PsIV
0+600
0+700
0+800
364
dr
28
378
B
377
B
m2
376
B
375
B
374
Bp
373
B
372/2
B
m2
36
372/1
PsV
371
Bp
370/3
B
369/3
Bi
i1
m1
27
m2
145
Wp
istn. P0 10
proj. P0 11
istn. P0 12
proj. P0 13
proj. P0 14
istn. P0 15
istn. P0 16
istn. P0 17
istn. P0 18
istn. P0 19
6.130.11-SH30190
Biała Lądecka

MAPA DO CELÓW PROJEKTOWYCH

Skala 1: 500

woj.: dolnośląskie
powiat: kłodzki
gm: Stronie Śląskie - miasto
[020813_4]
obręb: Stronie Śląskie [0001]
obręb: Stare Miasto [0003]

sekcja: 6.130.11.06.1.1; 6.130.11.06.1.2

GK.6640.745.2025
WROCŁAW, 02.03.2026 r.

1. Układ współrzędnych: PL-2000, strefa 6 (18°).
2. Układ wysokościowy: PL-EVRF2007-NH.
3. Oznaczenie granic obszaru, który był przedmiotem aktualizacji:
4. Informacje o służebnościach mających wpływ na zagospodarowanie gruntów zlokalizowanych w granicach inwestycji - nie badano.

Nie wyklucza się istnienia w terenie innych, nie wykazanych na niniejszej mapie urządzeń podziemnych, które nie były zgłoszone do inwentaryzacji lub o których brak jest informacji w instytucjach branżowych.

Opracował/a:
(wykonawca, podpis)

GEO-POMIAN-EXPRESS
Jacek Pomian
ul. Jedności Narodowej 79/1a, 50-262 Wrocław
tel. 605 356 189, jacek.pomian@geopomian.pl
NIP: 894-288-27-60, REGON: 020817748

Kierownik prac:
(imię, nazwisko, nr uprawnień, podpis)

GEODETA UPRAWNIONY
Wiesław Pomian
upr. nr 4291

ARK. NR 2 (36)

Poświadczam, że niniejszy dokument został opracowany w wyniku prac geodezyjnych i kartograficznych, których rezultaty zawiera operat techniczny pozytywnie zweryfikowany. Jednocześnie oświadczam, że jestem świadomy odpowiedzialności karnej wynikającej ze składania fałszywego oświadczenia.

Identyfikator zgłoszenia prac geodezyjnych	GK.6640.745.2025
Organ służby geodezyjnej, który otrzymał zgłoszenie	Starostwo Powiatowe w Kłodzku ul. Okrzei 1; 57-300 Kłodzko
Wykonawca prac geodezyjnych	GEO-POMIAN-EXPRESS Jacek Pomian ul. Jedności Narodowej 79/1a, 50-262 Wrocław tel. 605 356 189, jacek.pomian@geopomian.pl NIP: 894-288-27-60, REGON: 020817748
Nr oraz data pozytywnego protokołu weryfikacji	Protokół nr 2 z dn. 16.04.2026 r
Imię, nazwisko oraz nr uprawnień zawodowych kierownika prac	Wiesław Pomian upr. nr 4291

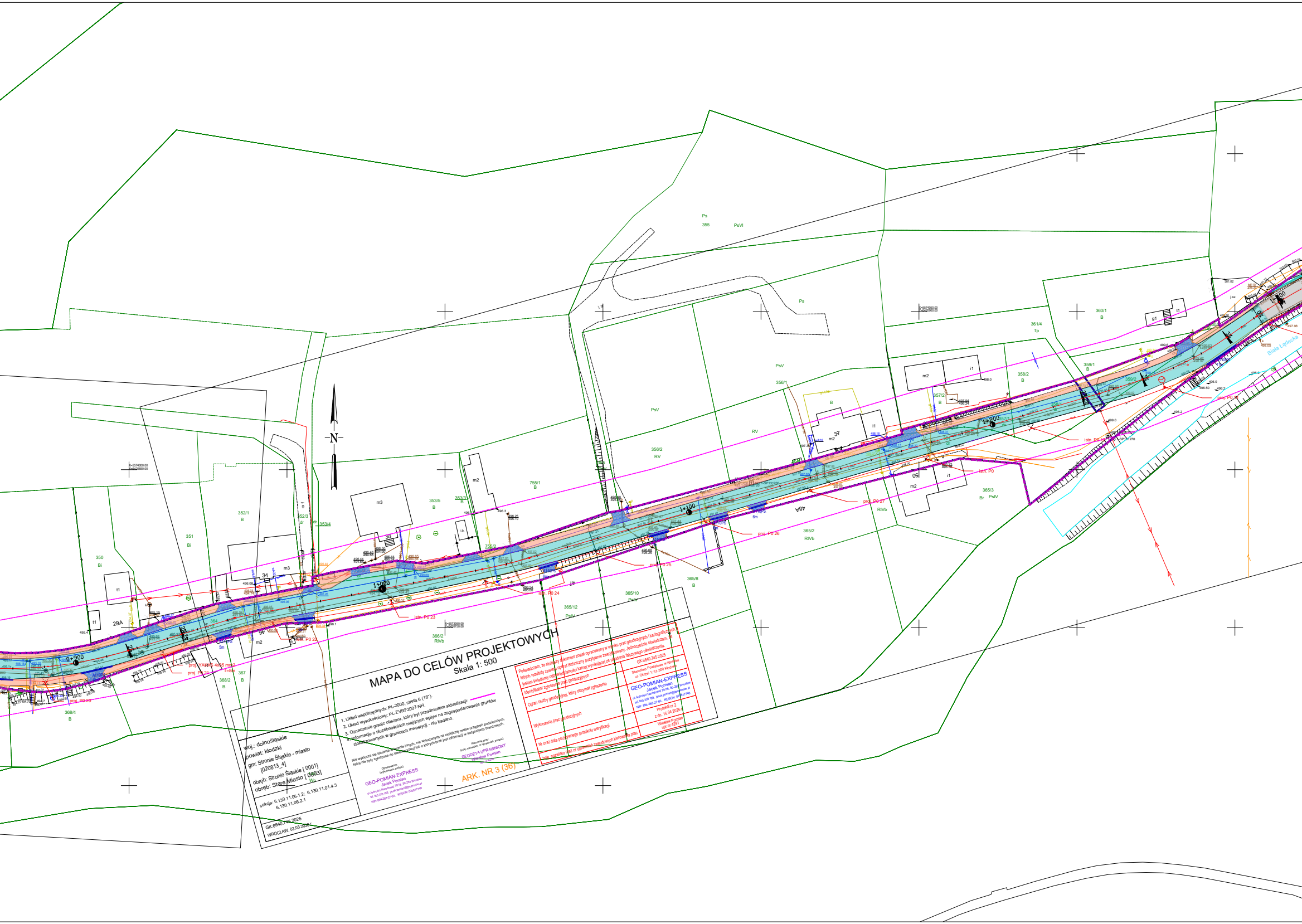
N
0+900
1+000
1+100
1+200
Biała Lądecka
Ps
355
PsVI
PsV
356/1
356/2
RV
357/2
B
358/2
359/1
359/2
360/1
361/4
Tp
365/2
RIVb
365/3
Br
PsIV
365/8
365/10
365/12
366/2
367
368/2
368/4
350
Bi
351
352/1
352/3
dr
353/3
353/4
353/5
755/1
755/2
364
m2
m3
t1
i1
g1
29A
31
37
48A
50
istn. P0 22
istn. P0 23
istn. P0 24
proj. P0 20
proj. P0 21
proj. P0 25
proj. P0 26
proj. P0 27
istn. P0
5m
6m

MAPA DO CELÓW PROJEKTOWYCH

Skala 1: 500

1. Układ współrzędnych: PL-2000, strefa 6 (18°).
2. Układ wysokościowy: PL-EVRF2007-NH.
3. Oznaczenie granic obszaru, który był przedmiotem aktualizacji: —
4. Informacje o służebnościach mających wpływ na zagospodarowanie gruntów zlokalizowanych w granicach inwestycji - nie badano.

Nie wyklucza się istnienia w terenie innych, nie wykazanych na niniejszej mapie urządzeń podziemnych, które nie były zgłoszone do inwentaryzacji lub o których brak jest informacji w instytucjach branżowych.

Opracowanie:
(wykonawca, podpis)
GEO-POMIAN-EXPRESS
Jacek Pomian
ul. Jedności Narodowej 79/18, 50-262 Wrocław
tel. 603 356 169, jacek.pomian@geopomian.pl
NIP: 894-288-27-60, REGON: 020817748

Kierownik prac:
(imię, nazwisko, nr uprawnień, podpis)
GEODETA UPRAWNIONY
Wiesław Pomian
upr. nr 4291

ARK. NR 3 (36)

woj.: dolnośląskie
powiat: kłodzki
gm: Stronie Śląskie - miasto
[020813_4]
obręb: Stronie Śląskie [0001]
obręb: Stare Miasto [0003]

sekcja: 6.130.11.06.1.2; 6.130.11.01.4.3
6.130.11.06.2.1

GK.6640.745.2025
WROCŁAW, 02.03.2026 r.

Poświadczam, że niniejszy dokument został opracowany w wyniku prac geodezyjnych i kartograficznych, których rezultaty zawiera operat techniczny pozytywnie zweryfikowany. Jednocześnie oświadczam, że jestem świadomy odpowiedzialności karnej wynikającej ze składania fałszywego oświadczenia.

Identyfikator zgłoszenia prac geodezyjnych	GK.6640.745.2025
Organ służby geodezyjnej, który otrzymał zgłoszenie	Starostwo Powiatowe w Kłodzku ul. Okrzei 1; 57-300 Kłodzko
Wykonawca prac geodezyjnych	GEO-POMIAN-EXPRESS Jacek Pomian ul. Jedności Narodowej 79/18, 50-262 Wrocław tel. 603 356 169, jacek.pomian@geopomian.pl NIP: 894-288-27-60, REGON: 020817748
Nr oraz data pozytywnego protokołu weryfikacji	Protokół nr 2 z dn. 16.04.2026 r.
Imię, nazwisko oraz nr uprawnień zawodowych kierownika prac	Wiesław Pomian upr. nr 4291

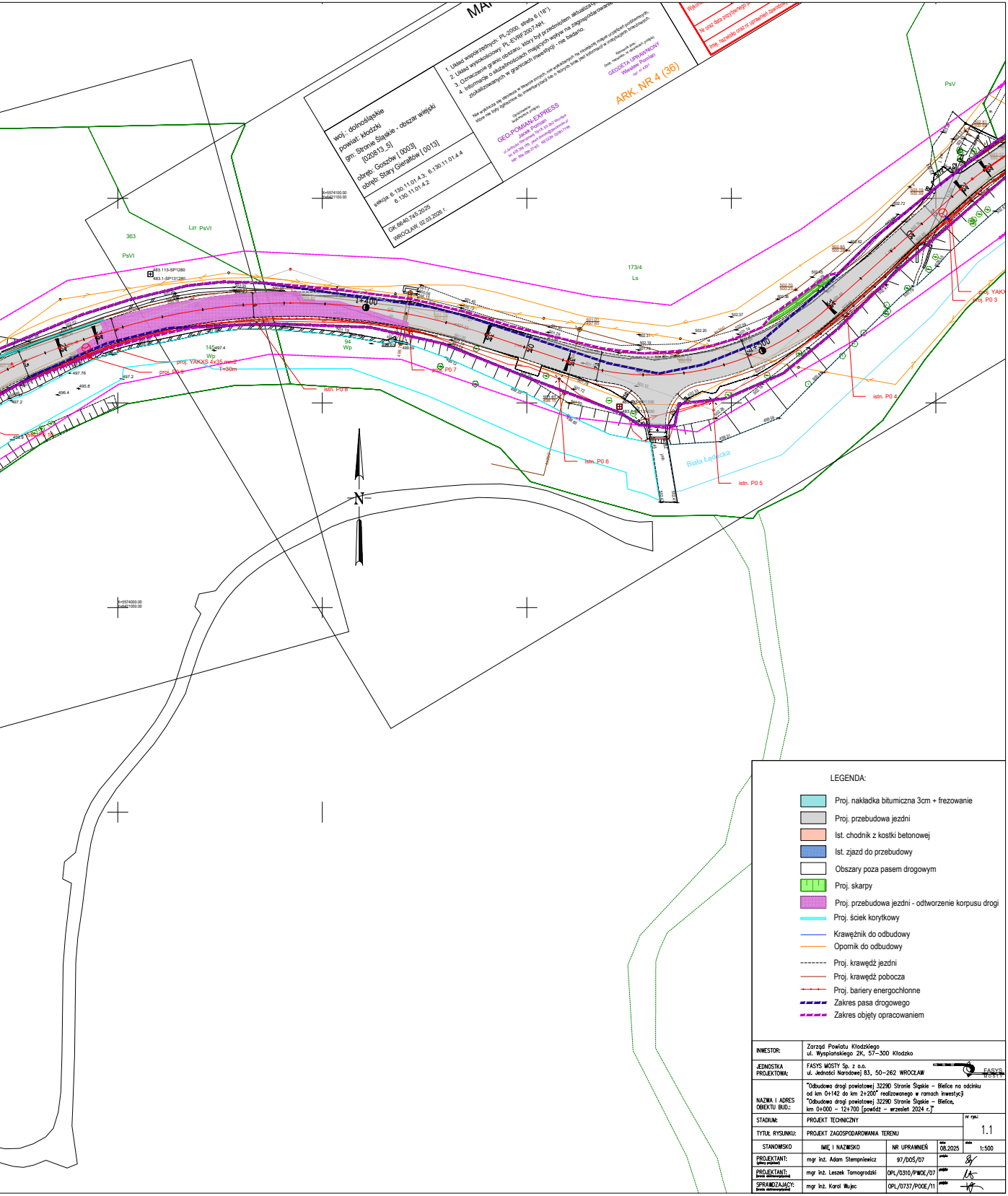
MA
363
PsVI
Lzr PsVI
173/4
Ls
PsV
145
Wp
94
Wp
1+400
1+500
proj. YAKXS 4x35 mm2
T=30m
proj. P0 8
istn. P0 8
proj. P0 7
istn. P0 6
istn. P0 5
istn. P0 4
proj. P0 3
Biała Lądecka
N
483.113-SP1280
483.1-SP131280
X=5574100.00
Y=6421100.00
X=5574000.00
Y=6421050.00

woj.: dolnośląskie
powiat: kłodzki
gm: Stronie Śląskie - obszar wiejski
[020813_5]
obręb: Goszów [0003]
obręb: Stary Gierałtów [0013]

sekcja: 6.130.11.01.4.3; 6.130.11.01.4.4
6.130.11.01.4.2

GK.6640.745.2025
WROCŁAW, 02.03.2026 r.

1. Układ współrzędnych: PL-2000, strefa 6 (18°).
2. Układ wysokościowy: PL-EVRF2007-NH.
3. Oznaczenie granic obszaru, który był przedmiotem aktualizacji
4. Informacje o służebnościach mających wpływ na zagospodarowanie zlokalizowanych w granicach inwestycji - nie badano.

Nie wyklucza się istnienia w terenie innych, nie wykazanych na niniejszej mapie urządzeń podziemnych, które nie były zgłoszone do inwentaryzacji lub o których brak jest informacji w instytucjach branżowych.

Opracowanie:
(wykonawca, pieczęć)
GEO-POMIAN-EXPRESS
Jacek Pomian
ul. Jedności Narodowej 79/18, 50-262 Wrocław
tel. 605 356 189, jacek.pomian@geopomian.pl
NIP: 894-288-27-60, REGON: 020817748

Kierownik prac:
(imię, nazwisko, nr uprawnień, podpis)
GEODETA UPRAWNIONY
Wiesław Pomian
upr. nr 4291

ARK. NR 4 (36)

Wykon
Nr oraz data przyjęcia
Imię, nazwisko oraz nr uprawnień zawodow

LEGENDA:

🟦	Proj. nakładka bitumiczna 3cm + frezowanie
▨	Proj. przebudowa jezdni
🟧	Ist. chodnik z kostki betonowej
🟦	Ist. zjazd do przebudowy
☐	Obszary poza pasem drogowym
🟩	Proj. skarpy
🟪	Proj. przebudowa jezdni - odtworzenie korpusu drogi
═	Proj. ściek korytkowy
—	Krawężnik do odbudowy
—	Opornik do odbudowy
- - -	Proj. krawędź jezdni
—	Proj. krawędź pobocza
-●-●-	Proj. bariery energochłonne
▬ ▬	Zakres pasa drogowego
▬ ▬	Zakres objęty opracowaniem

INWESTOR:	Zarząd Powiatu Kłodzkiego ul. Wyspiańskiego 2K, 57-300 Kłodzko			
JEDNOSTKA PROJEKTOWA:	FASYS MOSTY Sp. z o.o. ul. Jedności Narodowej 83, 50-262 WROCŁAW			FASYS MOSTY
NAZWA I ADRES OBIEKTU BUD.:	"Odbudowa drogi powiatowej 3229D Stronie Śląskie – Bielice na odcinku od km 0+142 do km 2+200" realizowanego w ramach inwestycji "Odbudowa drogi powiatowej 3229D Stronie Śląskie – Bielice, km 0+000 – 12+700 [powódź – wrzesień 2024 r.]"			
STADIUM:	PROJEKT TECHNICZNY			nr rys.: 1.1
TYTUŁ RYSUNKU:	PROJEKT ZAGOSPODAROWANIA TERENU			
STANOWISKO	IMIĘ I NAZWISKO	NR UPRAWNIEŃ	data: 08.2025	skala: 1:500
PROJEKTANT: (główny projektant)	mgr inż. Adam Stempniewicz	97/DOŚ/07	podpis:	
PROJEKTANT: (branża elektroenergetyczna)	mgr inż. Leszek Tarnogrodzki	OPL/0310/PWOE/07	podpis:	
SPRAWDZAJĄCY: (branża elektroenergetyczna)	mgr inż. Karol Wujec	OPL/0737/POOE/11	podpis:	